

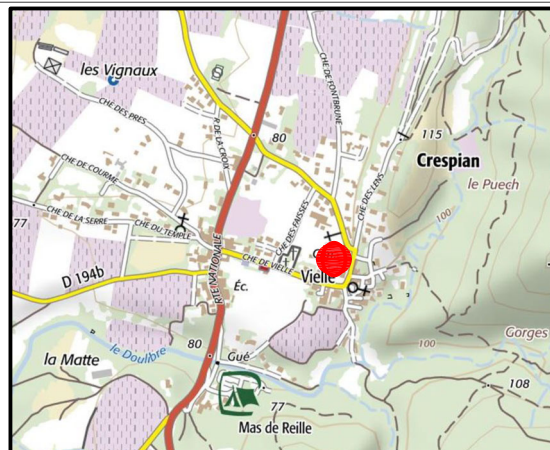
DÉPARTEMENT DU GARD
COMMUNE DE CRESPIAN
 Lieudit "Rue des Chasselas"



Terres du Soleil
 Route de Nîmes
 30980 Saint Dionisy
 0466598060
 gard@terresdusoleil.com

Réf : 10934

Date : 27/11/2023
 (date d'édition du tirage)



Plan de Situation



Plan d'ensemble

"Lotissement Le Clos des Vignes"

Plan de Vente Définitif du lot N°01 Échelle : 1/200

Références cadastrales :

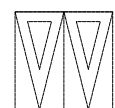
Section : B

Parcelle : 1104

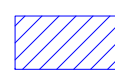
Superficie : 400 m²

LÉGENDE

- Borne
- Spit, marque de peinture
- Regard EU
- Mur Technique / regard
- Rang d'Agglo / Bordure



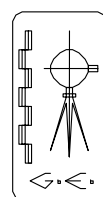
Emplacement de stationnement,
 non clos ouvert sur la voirie



Zone constructible destinée à l'habitation principale
 Hauteur maximale au faitage = 8.50m



Zone constructible destinée aux annexes
 Hauteur maximale au faitage = 5.00m



Dressé par :

Antoine VACHER
 Géomètre Expert DPLG
 250 chemin de Campagne
 30250 SOMMIÈRES
 Tél : 04 66 80 05 37
 vacher.geometre@gmail.com

